









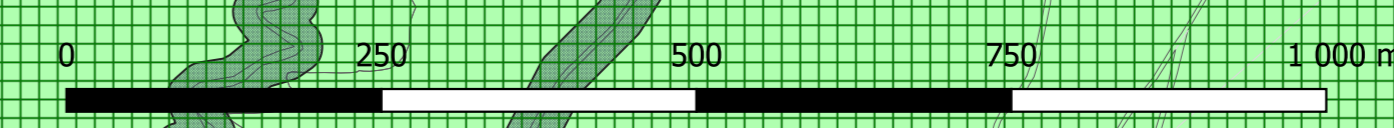


-  Limites de zones
-  Espaces Boisés Classés
-  Servitude de mixité sociale pour la réalisation de programmes de logements
-  Emplacements Réservés
-  Secteur de points à voir
-  Bâtiment pouvant faire l'objet d'un changement de destination
-  Élément de patrimoine bâti à protéger
-  Élément de patrimoine bâti à protéger
-  Éléments de patrimoine écologique à protéger
-  Zone inondable : enveloppe réglementaire PPRI Sud Ouest du Mont Ventoux



COMMUNE DE BEDOIN
301, avenue Barral des Baux CS 90001
84410 BEDOIN
Tél : 04.90.65.60.08

Plan local d'urbanisme de Bédoin

MODIFICATION N°2

3.2 – Règlement graphique

[Plan des espaces urbanisés](#)

	<p>Jérôme Berquet - Urbaniste O.P.Q.U. Consultant en Planification & Urbanisme réglementaire Le Dôme - 1122, avenue du Pirée - 34000 Montpellier</p>
	<p>ELLIPSIG Conseil & prestation en géomatique 1, rue de Cherchell - 34070 Montpellier</p>